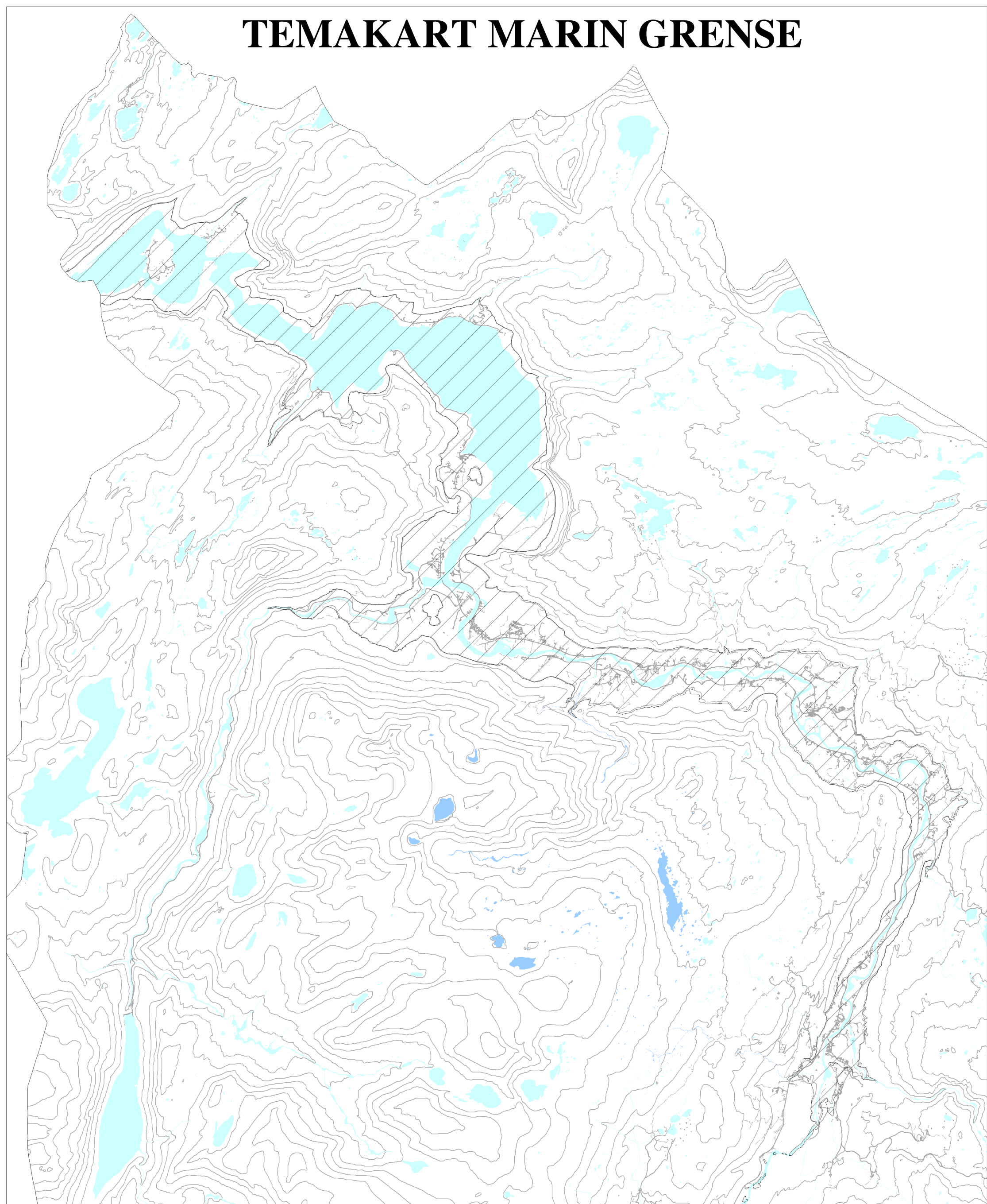





TEMAKART MARIN GRENSE



Tegnforklaring

Marin grense

-  Areal over marin grense
-  Areal under marin grense
-  Marin grense

Kilder: www.ngu.no, NorgeDigitalt

Kommuneplanens arealdel 2016 - 2028, temakart marin grense

Planbestemmelsene § 1.4 bokstav b):

I områder under marin grense der kvikkleirefarene ikke er utredet, må det ved utarbeidelse av reguleringsplan, eller ved enkeltsaksbehandling der det ikke er plankrav, gjennomføres en geoteknisk vurdering av kvikkleireskredfarene. Dersom det påvises kvikkleire må områdestabiliteten dokumenteres. Sikkerhetsnivået er gitt i TEK10 § 7-3 med tilhørende veiledning.



**BEIARN
KOMMUNE**

Dato: 25.10.2016

Målestokk 1 : 80 000

0 1000 2000 3000 m

