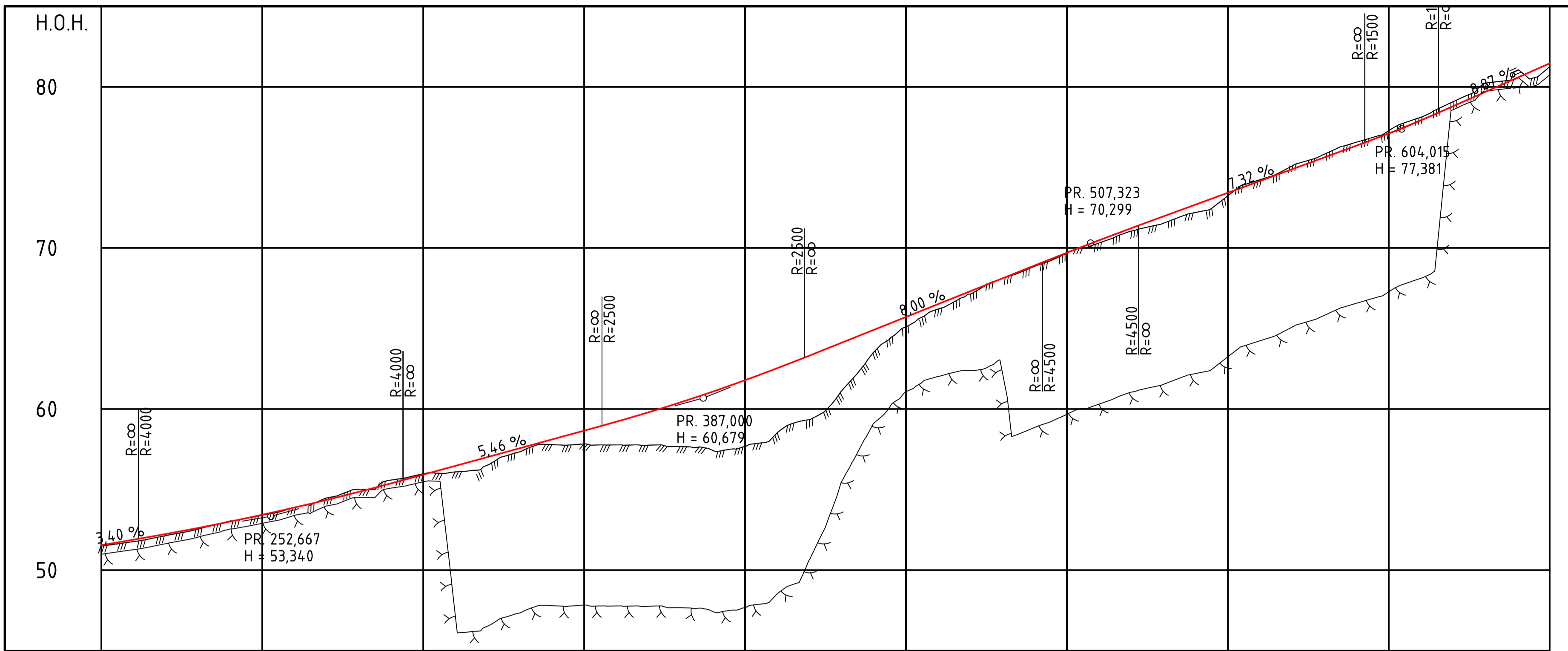
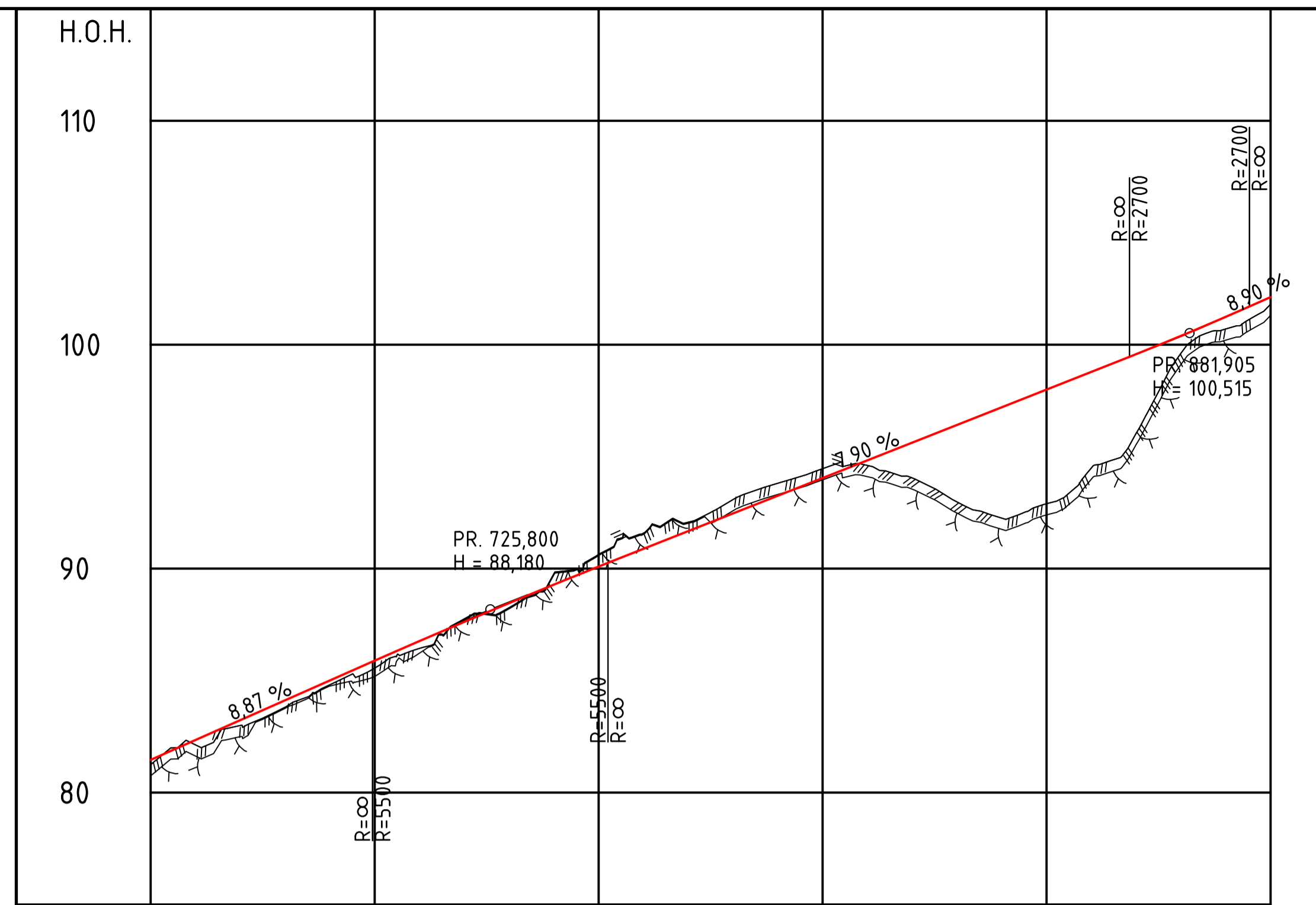


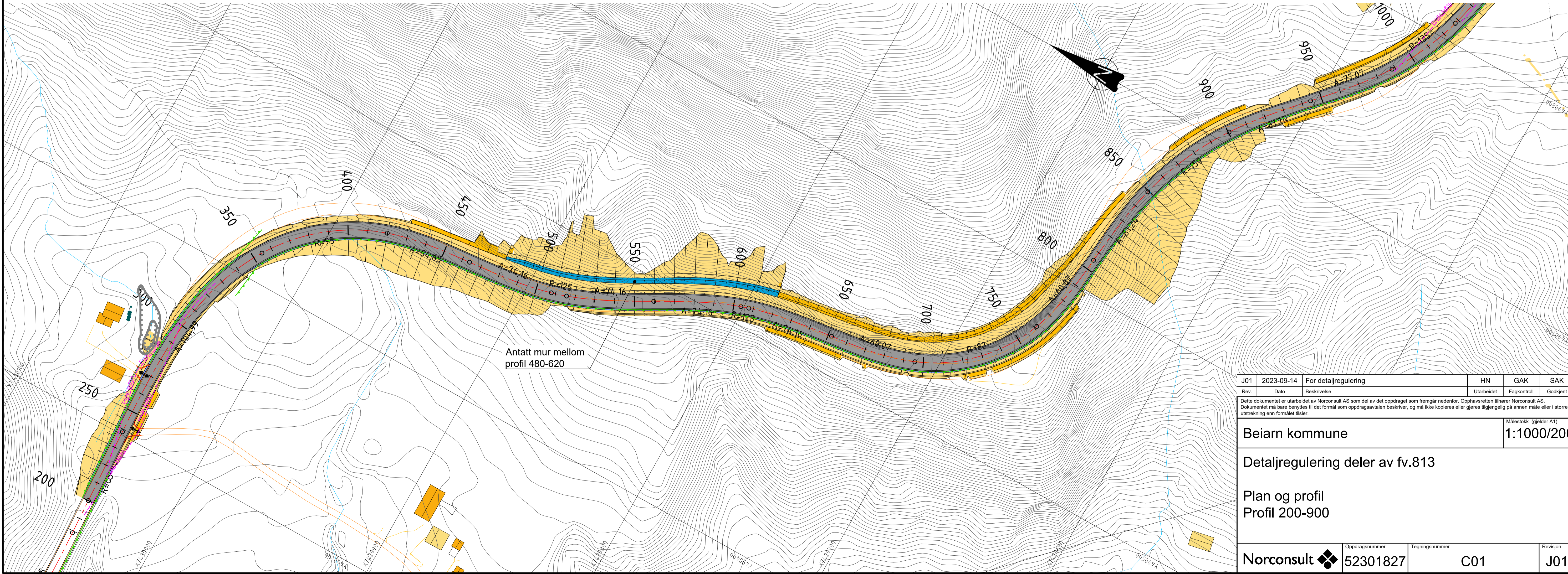
N:\5230182301\27\BIM\egj\arkiv\LAY-C\_F013.dwg - HN - Plottet: 2023-10-03, 08:25:01 - LAYOUT = C01 - XREF = T\_GEOM\_PG-1200, T\_GEOM\_REKKVERK, T\_GEOM\_P1200-3700 og 4800-6550, T\_GEOM\_P3700-4800, Grunnkart med naturtyper



PROFIL NR.200	250	300	350	400	450	500	550	600	650
<b>HOR.KURV.</b>	R=∞	A=104,992	R=95	A=64,653	A=74,162	R=125	A=74,162	R=125	A=74,162
<b>BREDDDEUTV.</b>	0,00m	0,95m	0,95m	0,00m	0,75m	0,75m	0,00m	0,75m	0,75m
<b>TVERRFALL</b>	H.k.j.b.k. 3,40%	3,0%	3,0%	3,0%	0,0%	0,0%	0,0%	8,81%	0,3%
	V.k.j.b.k.								
<b>PROFIL H.</b>	51,16	51,89	52,14	52,24	52,55	52,64	53,05	53,07	53,14
<b>TERRENG H.</b>	51,16	51,89	52,14	52,24	52,55	52,64	53,05	53,07	53,14
<b>OVERBYGN.T.</b>									



PROFIL NR.650	700	750	800	850	900
<b>HOR.KURV.</b>	A=60,067	R=-82	A=60,067	A=81,24	R=150
<b>BREDDDEUTV.</b>	0,00m	1,10m	0,00m	0,60m	0,60m
<b>TVERRFALL</b>	H.k.j.b.k. 8,87%	9,0%	9,0%	8,90%	8,0%
	V.k.j.b.k.				
<b>PROFIL H.</b>	81,25	81,16	82,12	82,35	82,99
<b>TERRENG H.</b>	81,25	81,16	82,12	82,35	82,99
<b>OVERBYGN.T.</b>					



Rev.	Dato	Beskrivelse	HN	GAK	SAK
J01	2023-09-14	For detaljregulering	Utarbeidet	Fagkontroll	Godkjent

Dette dokumentet er utarbeidet av Norconsult AS som del av det oppdraget som fremgår nedenfor. Opphavsretten tilhører Norconsult AS. Dokumentet må bare benyttes til det formål som oppdragsavtalen beskriver, og må ikke kopieres eller gjøres tilgjengelig på annen måte eller i større utstrekning enn formålet tilsier.

Beirarn kommune Målestokk (gelder A1) 1:1000/200

Detaljregulering deler av fv.813

Plan og profil  
 Profil 200-900

Norconsult	Oppdragsnummer	Tegningsnummer	Revisjon
	52301827	C01	J01