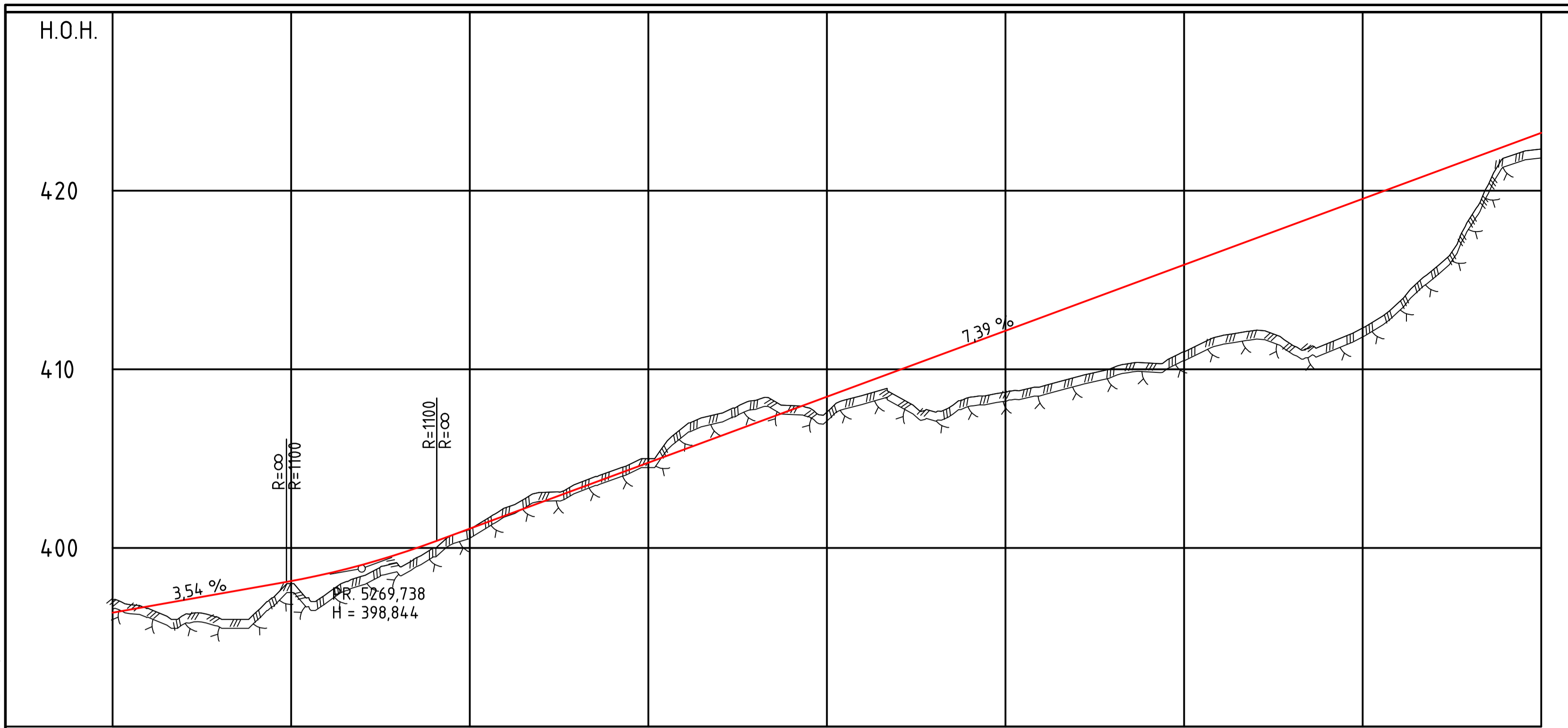
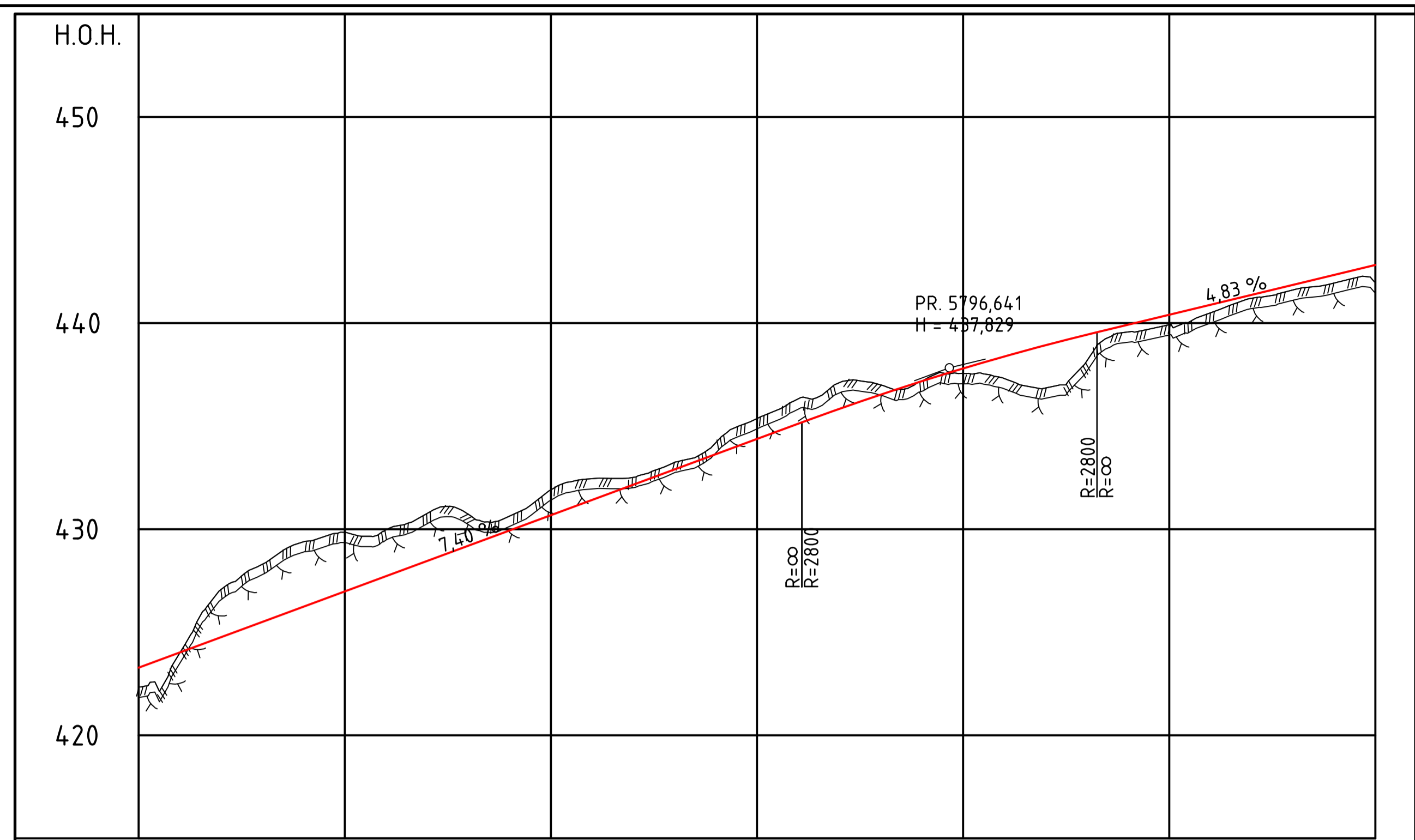


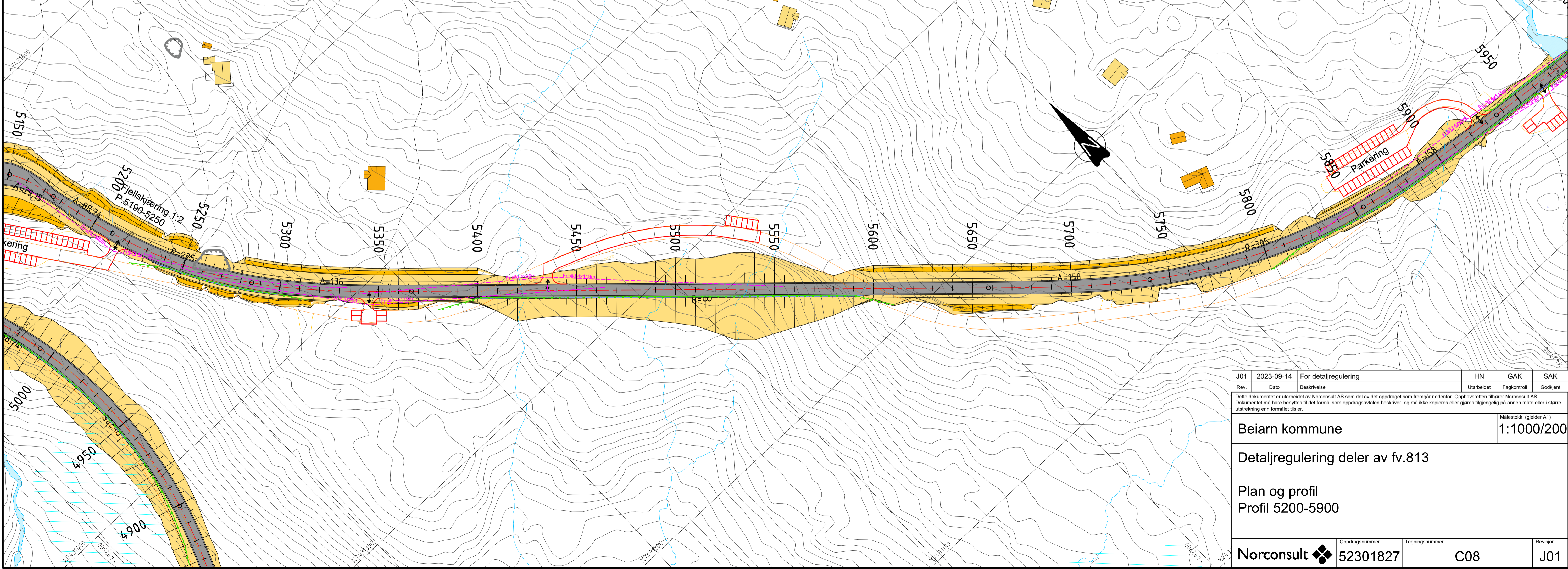
N:\5230182301827\BIMV\eg\A\K\H\LAY-C_F-013.dwg - HN - Plottet: 2023-10-03, 08:27:28 - LAYOUT = C08 - XREF = T_GEOM_PG-1200, T_GEOM_REKVERK, T_GEOM_P1200-3700 og 4800-6550, T_GEOM_P3700-4800, Grunnkart med naturtyper



PROFIL NR	5200	5250	5300	5350	5400	5450	5500	5550	5600
HOR. KURV.	A=88,7	R=-225		A=135			R=∞		
BREDDDEUTV.	0,45m 0,45m	0,45m 0,45m					0,00m 0,00m		
TVERRFALL	H.kj.b.k. 3,54%	8,0%	3,0%	3,0%					3,0%
PROFIL H.	397,0739637	396,6339673	396,2539708	396,0489744	396,3739778	398,0839815	397,4439856	398,4339906	399,0439966
TERRENG H.	400,0840034	401,0340108	402,2440182	403,1040256	403,5940330	404,3340403	405,0440477	406,7940551	407,5940625
OVERBYGN.T.									



PROFIL NR	5600	5650	5700	5750	5800	5850	5900
HOR. KURV.	R=∞	A=158		R=-305		A=158	
BREDDDEUTV.	0,00m 0,00m			0,35m 0,35m			
TVERRFALL	H.kj.b.k. 0%	3,0%	3,0%	8,0%		8,0%	3,0%
PROFIL H.	427,3642378	426,0942402	427,0842476	428,2942550	429,3942624	429,8442698	429,9742772
TERRENG H.	432,3642378	433,3542452	434,3442526	435,3342600	436,3242674	437,3142748	438,3042822
OVERBYGN.T.							



J01	2023-09-14	For detaljregulering	HN	GAK	SAK
Rev.	Dato	Beskrivelse	Utarbeidet	Fagkontroll	Godkjent
<small>Dette dokumentet er utarbeidet av Norconsult AS som del av det oppdraget som fremgår nedenfor. Opphavsretten tilhører Norconsult AS. Dokumentet må bare benyttes til det formål som oppdragsavtalen beskriver, og må ikke kopieres eller gjøres tilgjengelig på annen måte eller i større utstrekning enn formålet tilsier.</small>					
Beirn kommune					Målestokk (gjelder A1)
Detaljregulering deler av fv.813					1:1000/200
Plan og profil					
Profil 5200-5900					
Norconsult		Oppdragsnummer	Tegningsnummer	Revisjon	
		52301827	C08	J01	